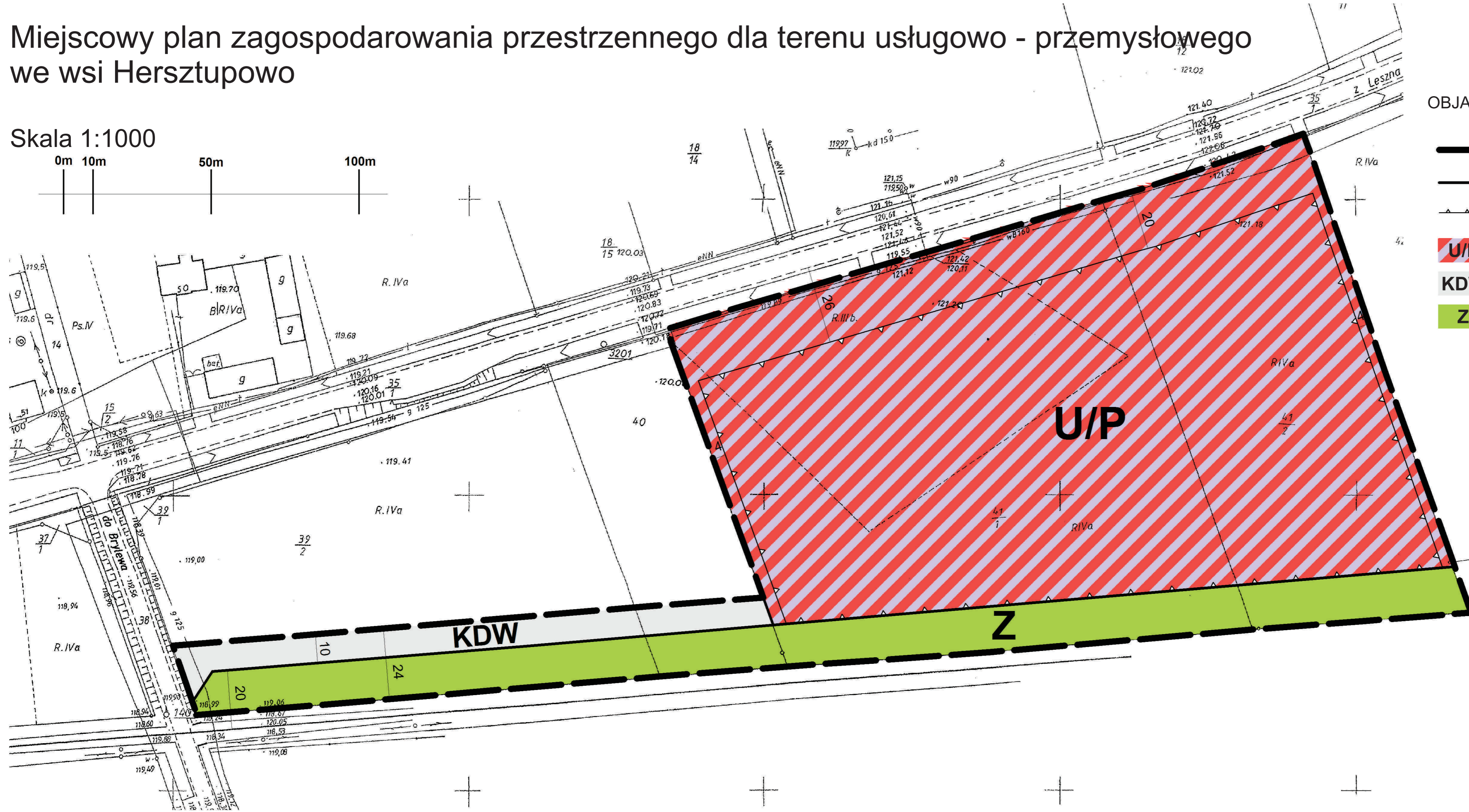


# Miejscowy plan zagospodarowania przestrzennego dla terenu usługowo - przemysłowego we wsi Hersztupowo







Załącznik nr 1  
do uchwały nr  
Rady Gminy Krzemieniewo  
z dnia

Skala 1:1000

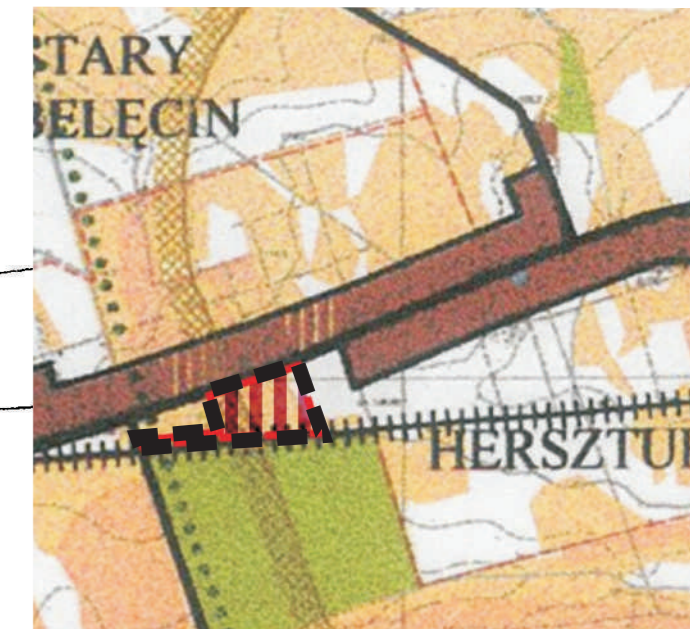
0m 10m 50m 100m



## OBJAŚNIENIA

-  GRANICA OBSZARU OBJĘTEGO PLANEM MIEJSCOWYM
-  LINIE ROZGRANICZAJĄCE TERENY O RÓŻNYM PRZEZNACZENIU LUB RÓŻNYCH ZASADACH ZAGOSPODAROWANIA
-  NIEPRZEKACZALNA LINIA ZABUDOWY
-  **U/P** TEREN USŁUG, OBIEKTÓW PRODUKCYJNYCH, SKŁADÓW I MAGAZYNÓW
-  **KDW** TEREN DROGI WEWNĘTRZNEJ
-  **Z** TEREN ZIELENI

## WYRYS ZE STUDIUM UWARUNKOWAŃ I KIERUNKÓW ZAGOSPODAROWANIA PRZESTRZENNEGO GMINY KRZEMIENIEWO



-  GRANICA OBSZARU OBJĘTEGO PLANEM MIEJSCOWYM